



**КОМИТЕТ ИМУЩЕСТВЕННЫХ ОТНОШЕНИЙ
АДМИНИСТРАЦИИ ПЕРМСКОГО МУНИЦИПАЛЬНОГО РАЙОНА**

РАСПОРЯЖЕНИЕ

23.08.2022

№ 3461

**О внесении изменений в
распоряжение комитета
имущественных отношений
администрации Пермского
муниципального района
от 23.06.2022 № 2658
«Об установлении
публичного сервитута на часть
земельных участков»**

В соответствии с Федеральным законом от 25.10.2001 № 137-ФЗ «О введении в действие Земельного кодекса Российской Федерации», пп. 5.5.3 п. 5.5 разд. 5 Положения о комитете имущественных отношений администрации Пермского муниципального района, утвержденного решением Земского Собрания Пермского муниципального района Пермского края от 22.12.2016 № 178, на основании ходатайства открытого акционерного общества «Межрегиональная распределительная сетевая компания Урала» (ИНН 6671163413, ОГРН 1056604000970) (далее - ОАО «МРСК Урала») от 09.08.2022 № 7344:

1. Внести в распоряжение Комитета имущественных отношений администрации Пермского муниципального района от 23.06.2022 № 2658 «Об установлении публичного сервитута на часть земельных участков» следующее изменение:

1.1. Пункт 1 читать в новой редакции: «1. Установить в интересах ОАО «МРСК Урала» публичный сервитут общей площадью 6563 кв.м. на часть земельных участков:

- с кадастровым номером 59:32:0100009:6097, расположенный по адресу: Пермский край, Пермский район, Юго-Камское с/п, п. Юго-Камский, ул. Чуваковская, уч. 12;

- с кадастровым номером 59:32:0100009:3007, расположенный по адресу: Пермский край, Пермский район, Юго-Камское с/п, п. Юго-Камский, ул. Чуваковская, уч. 10;

- с кадастровым номером 59:32:0100009:4874, расположенный по адресу: Пермский край, Пермский район, Юго-Камское с/п, п. Юго-Камский, ул.

Чуваковская, з/у 15;

- с кадастровым номером 59:32:0100009:5421, расположенный по адресу: Пермский край, Пермский район, Юго-Камское с/п, п. Юго-Камский, ул. Санаторная, з/у 77;

- с кадастровым номером 59:32:0100009:974, расположенный по адресу: Пермский край, Пермский район, Юго-Камское с/п, п. Юго-Камский, ул. Санаторная, з/у 66;

- с кадастровым номером 59:32:0100009:977, расположенный по адресу: Пермский край, Пермский район, Юго-Камское с/п, п. Юго-Камский, ул. Санаторная, з/у 60;

- с кадастровым номером 59:32:0100009:1117, расположенный по адресу: Пермский край, Пермский район, Юго-Камское с/п, п. Юго-Камский, ул. Чуваковская, з/у 18;

- с кадастровым номером 59:32:0100009:1118, расположенный по адресу: Пермский край, Пермский район, Юго-Камское с/п, п. Юго-Камский, ул. Чуваковская, з/у 19;

- с кадастровым номером 59:32:0100009:13606, расположенный по адресу: Пермский край, Пермский район, Юго-Камское с/п, п. Юго-Камский;

- с кадастровым номером 59:32:0100009:4391, расположенный по адресу: Пермский край, Пермский район, Юго-Камское с/п, п. Юго-Камский, ул. Чуваковская, з/у 19/1;

- с кадастровым номером 59:32:0100009:4873, расположенный по адресу: Пермский край, Пермский район, Юго-Камское с/п, п. Юго-Камский, ул. Чуваковская, 17;

- с кадастровым номером 59:32:0100009:6305, расположенный по адресу: Пермский край, Пермский район, Юго-Камское с/п, п. Юго-Камский, ул. Чуваковская, 16а;

- с кадастровым номером 59:32:0100009:5412, расположенный по адресу: Пермский край, р-н Пермский, с.п. Юго-Камское, п. Юго-Камский, ул. Санаторная, з/у 87.

Цель: Для размещения объекта электросетевого хозяйства «ВЛ-0,4 кВ от ТП-40093».

Срок: 49 лет.».

1.2. Приложение к распоряжению № 2658 от 23.06.2022 изложить в новой редакции согласно приложения к настоящему распоряжению.

2. Настоящее распоряжение вступает в силу со дня его подписания.

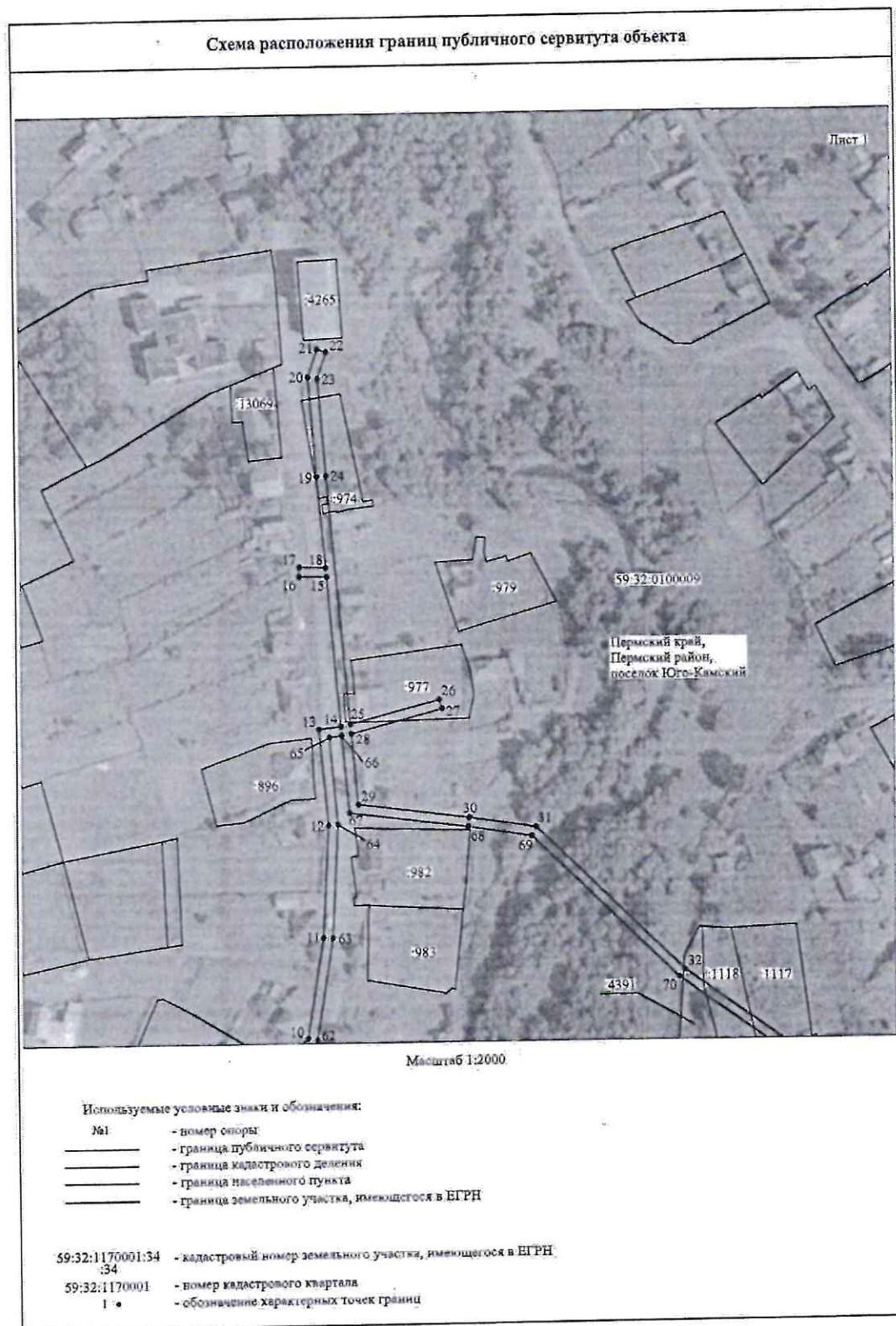
3. Контроль исполнения настоящего распоряжения оставляю за собой.

Председатель комитета

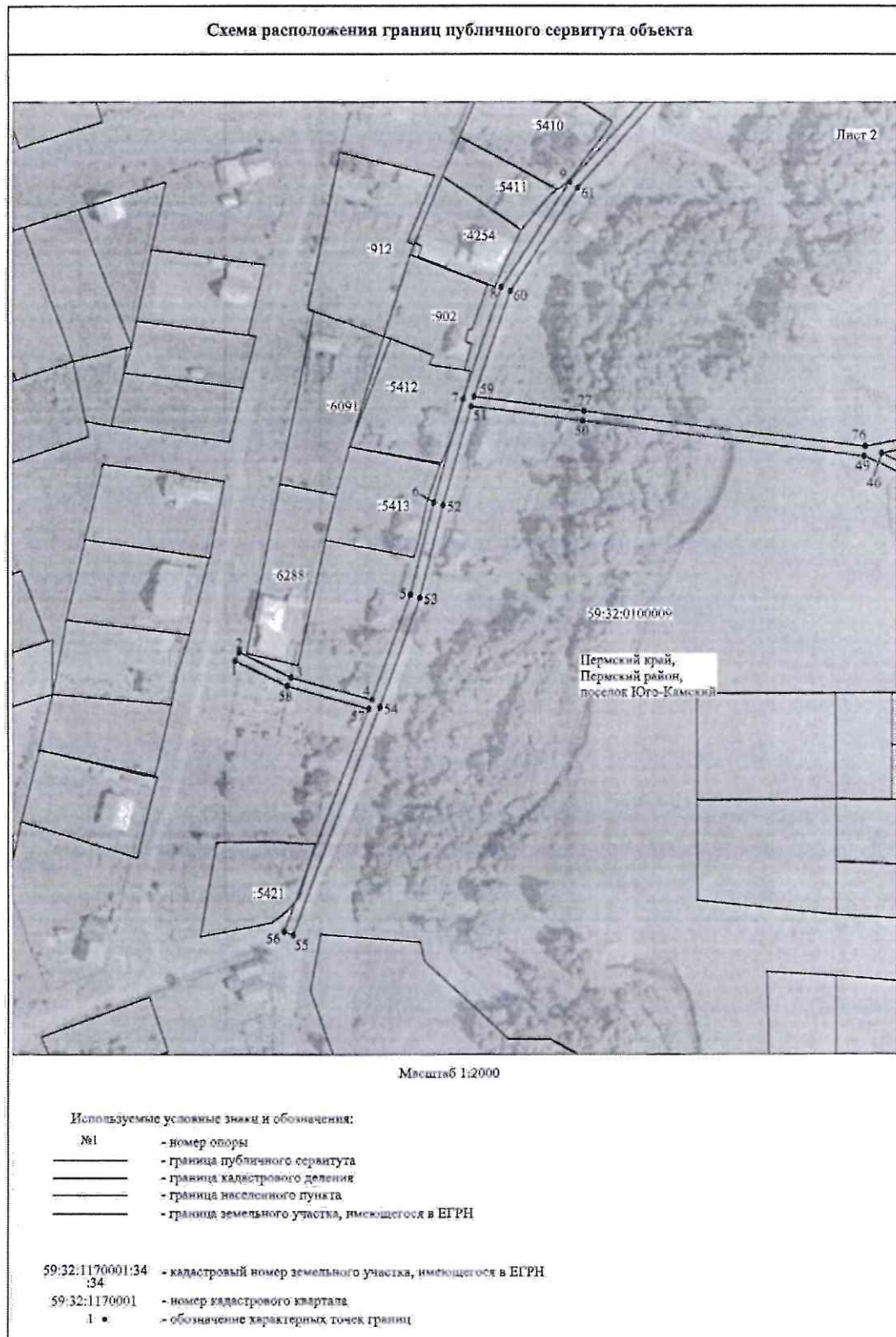


Д.В. Ракицкий

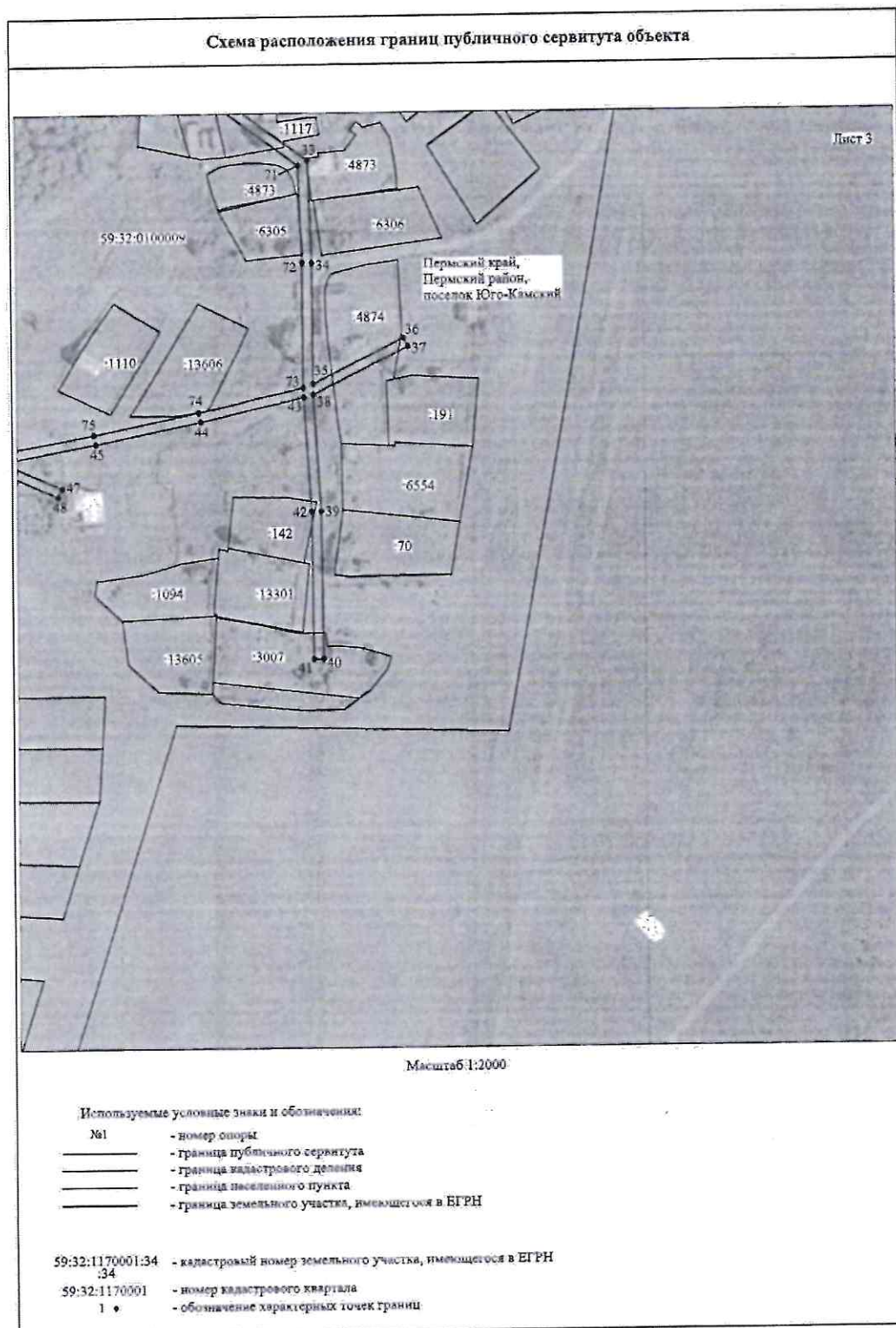
Приложение № 1
к распоряжению
комитета имущественных
отношений администрации
Пермского муниципального района
от 23.08.2022 № 3461



Приложение № 2
к распоряжению
комитета имущественных
отношений администрации
Пермского муниципального района
от 23.08.2022 № 3461



Приложение № 3
к распоряжению
комитета имущественных
отношений администрации
Пермского муниципального района
от 23.08.2022 № 3461



Приложение № 4
к распоряжению
комитета имущественных
отношений администрации
Пермского муниципального района
от 23.08.2022 № 3461

ОПИСАНИЕ МЕСТОПОЛОЖЕНИЯ ГРАНИЦ

Публичный сервитут для размещения объекта электросетевого хозяйства «ВЛ-0,4 КВ ОТ ТП-40093»
(наименование объекта, местоположение границ которого описано (далее - объект))

Раздел I

Сведения об объекте		
№ п/п	Характеристики объекта	Описание характеристик
1	2	3
1	Местоположение объекта	Пермский край, Пермский район, поселок Юго-Камский
2	Площадь объекта +/- величина погрешности определения площади (Р +/- Дельта Р)	6563 кв м ± 17 кв м
3	Иные характеристики объекта	Публичный сервитут для размещения объекта электросетевого хозяйства «ВЛ-0,4 КВ ОТ ТП-40093» на срок 49 лет

Приложение № 5
к распоряжению
комитета имущественных
отношений администрации
Пермского муниципального района
от 23.08.2022 № 3461

Раздел 2

Сведения о местоположении границ объекта					
1. Система координат МСК-59, зона 2.					
2. Сведения о характерных точках границ объекта					
Обозначение характерных точек границ	Координаты, м		Метод определения координат характерной точки	Средняя квадратическая погрешность положения характерной точки (M), м	Описание обозначени я точки на местности (при наличии)
	X	Y			
1	2	3	4	5	6
1	482787.73	2191412.47	Метод спутниковых геодезических измерений (определений)	0.10	-
2	482791.33	2191414.22	Метод спутниковых геодезических измерений (определений)	0.10	-
3	482780.90	2191435.70	Метод спутниковых геодезических измерений (определений)	0.10	-
4	482771.58	2191469.27	Метод спутниковых геодезических измерений (определений)	0.10	-
5	482814.56	2191484.84	Метод спутниковых геодезических измерений (определений)	0.10	-
6	482852.09	2191494.37	Метод спутниковых геодезических измерений (определений)	0.10	-
7	482894.27	2191506.33	Метод спутниковых геодезических измерений (определений)	0.10	-
8	482940.69	2191522.12	Метод спутниковых геодезических измерений (определений)	0.10	-
9	482983.75	2191550.55	Метод спутниковых геодезических измерений (определений)	0.10	-
10	483018.51	2191582.66	Метод спутниковых геодезических измерений (определений)	0.10	-
11	483061.08	2191589.41	Метод спутниковых геодезических измерений (определений)	0.10	-
12	483108.12	2191591.90	Метод спутниковых геодезических измерений (определений)	0.10	-
13	483148.89	2191588.15	Метод спутниковых геодезических измерений (определений)	0.10	-
14	483149.99	2191597.40	Метод спутниковых геодезических измерений (определений)	0.10	-
15	483213.16	2191591.82	Метод спутниковых геодезических измерений (определений)	0.10	-
16	483213.40	2191580.26	Метод спутниковых геодезических измерений (определений)	0.10	-
17	483217.40	2191580.30	Метод спутниковых геодезических измерений (определений)	0.10	-
18	483217.16	2191591.46	Метод спутниковых геодезических измерений (определений)	0.10	-
19	483255.16	2191587.98	Метод спутниковых геодезических измерений (определений)	0.10	-
20	483296.96	2191584.65	Метод спутниковых геодезических измерений (определений)	0.10	-
21	483308.95	2191588.61	Метод спутниковых геодезических измерений (определений)	0.10	-
22	483307.69	2191592.41	Метод спутниковых геодезических измерений (определений)	0.10	-
23	483296.47	2191588.70	Метод спутниковых геодезических измерений (определений)	0.10	-
24	483255.49	2191591.97	Метод спутниковых геодезических измерений (определений)	0.10	-
25	483150.79	2191601.34	Метод спутниковых геодезических измерений (определений)	0.10	-
26	483160.86	2191638.31	Метод спутниковых геодезических измерений	0.10	-

Приложение № 6
к распоряжению
комитета имущественных
отношений администрации
Пермского муниципального района
от 23.08.2022 № 3461

			(определений)		
27	483157.00	2191639.36	Метод спутниковых геодезических измерений (определений)	0.10	-
28	483146.75	2191601.71	Метод спутниковых геодезических измерений (определений)	0.10	-
29	483116.97	2191604.38	Метод спутниковых геодезических измерений (определений)	0.10	-
30	483110.94	2191650.27	Метод спутниковых геодезических измерений (определений)	0.10	-
31	483106.55	2191678.20	Метод спутниковых геодезических измерений (определений)	0.10	-
32	483045.71	2191740.91	Метод спутниковых геодезических измерений (определений)	0.10	-
33	482997.28	2191807.99	Метод спутниковых геодезических измерений (определений)	0.10	-
34	482954.77	2191809.55	Метод спутниковых геодезических измерений (определений)	0.10	-
35	482904.15	2191809.67	Метод спутниковых геодезических измерений (определений)	0.10	-
36	482923.13	2191847.18	Метод спутниковых геодезических измерений (определений)	0.10	-
37	482919.57	2191849.00	Метод спутниковых геодезических измерений (определений)	0.10	-
38	482899.71	2191809.75	Метод спутниковых геодезических измерений (определений)	0.10	-
39	482850.38	2191812.64	Метод спутниковых геодезических измерений (определений)	0.10	-
40	482789.12	2191813.33	Метод спутниковых геодезических измерений (определений)	0.10	-
41	482789.16	2191809.32	Метод спутниковых геодезических измерений (определений)	0.10	-
42	482850.29	2191808.64	Метод спутниковых геодезических измерений (определений)	0.10	-
43	482898.41	2191805.82	Метод спутниковых геодезических измерений (определений)	0.10	-
44	482888.30	2191762.36	Метод спутниковых геодезических измерений (определений)	0.10	-
45	482879.21	2191718.39	Метод спутниковых геодезических измерений (определений)	0.10	-
46	482871.90	2191679.63	Метод спутниковых геодезических измерений (определений)	0.10	-
47	482860.64	2191704.33	Метод спутниковых геодезических измерений (определений)	0.10	-
48	482857.00	2191702.67	Метод спутниковых геодезических измерений (определений)	0.10	-
49	482870.75	2191672.51	Метод спутниковых геодезических измерений (определений)	0.10	-
50	482885.36	2191556.00	Метод спутниковых геодезических измерений (определений)	0.10	-
51	482891.41	2191509.68	Метод спутниковых геодезических измерений (определений)	0.10	-
52	482851.03	2191498.22	Метод спутниковых геодезических измерений (определений)	0.10	-
53	482813.48	2191488.69	Метод спутниковых геодезических измерений (определений)	0.10	-
54	482768.47	2191472.40	Метод спутниковых геодезических измерений (определений)	0.10	-
55	482675.29	2191436.51	Метод спутниковых геодезических измерений (определений)	0.10	-
56	482676.74	2191432.78	Метод спутниковых геодезических измерений (определений)	0.10	-
57	482767.81	2191467.87	Метод спутниковых геодезических измерений (определений)	0.10	-
58	482777.22	2191434.12	Метод спутниковых геодезических измерений (определений)	0.10	-
1	482787.73	2191412.47	Метод спутниковых геодезических измерений (определений)	0.10	-
-	-	-	-	-	-

Приложение № 7
к распоряжению
комитета имущественных
отношений администрации
Пермского муниципального района
от 23.08.2022 № 3461

59	482895.29	2191510.90	Метод спутниковых геодезических измерений (определений)	0.10	-
60	482939.15	2191525.82	Метод спутниковых геодезических измерений (определений)	0.10	-
61	482981.40	2191553.80	Метод спутниковых геодезических измерений (определений)	0.10	-
62	483016.72	2191586.42	Метод спутниковых геодезических измерений (определений)	0.10	-
63	483060.77	2191593.40	Метод спутниковых геодезических измерений (определений)	0.10	-
64	483108.34	2191595.89	Метод спутниковых геодезических измерений (определений)	0.10	-
65	483145.38	2191592.51	Метод спутниковых геодезических измерений (определений)	0.10	-
66	483146.00	2191597.75	Метод спутниковых геодезических измерений (определений)	0.10	-
67	483113.41	2191600.68	Метод спутниковых геодезических измерений (определений)	0.10	-
68	483106.97	2191649.73	Метод спутниковых геодезических измерений (определений)	0.10	-
69	483102.80	2191676.32	Метод спутниковых геодезических измерений (определений)	0.10	-
70	483042.74	2191738.23	Метод спутниковых геодезических измерений (определений)	0.10	-
71	482995.17	2191804.07	Метод спутниковых геодезических измерений (определений)	0.10	-
72	482954.72	2191805.55	Метод спутниковых геодезических измерений (определений)	0.10	-
73	482902.49	2191805.68	Метод спутниковых геодезических измерений (определений)	0.10	-
74	482892.21	2191761.47	Метод спутниковых геодезических измерений (определений)	0.10	-
75	482883.13	2191717.63	Метод спутниковых геодезических измерений (определений)	0.10	-
76	482874.72	2191673.00	Метод спутниковых геодезических измерений (определений)	0.10	-
77	482889.33	2191556.52	Метод спутниковых геодезических измерений (определений)	0.10	-
59	482895.29	2191510.90	Метод спутниковых геодезических измерений (определений)	0.10	-
3. Сведения о характерных точках части (частей) границы объекта					
Обозначение характерных точек части границы	Координаты, м		Метод определения координат характерной точки	Средняя квадратическая погрешность положения характерной точки (M), м	Описание обозначения точки на местности (при наличии)
	X	Y			
1	2	3	4	5	6
-	-	-	-	-	-

